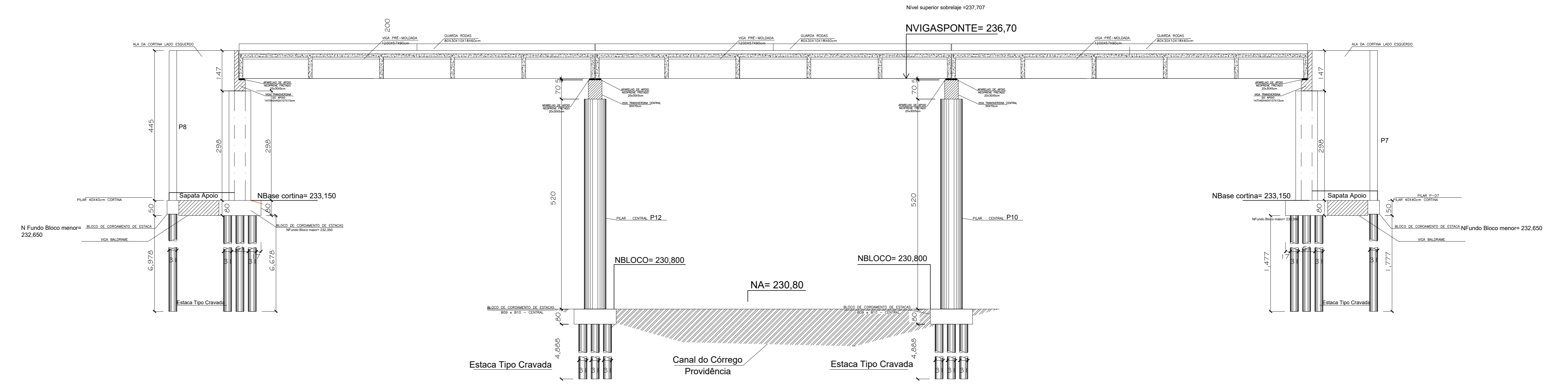
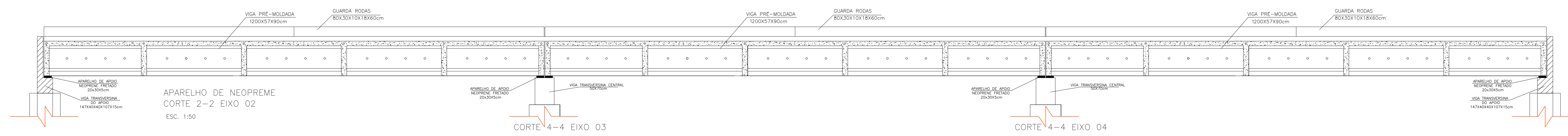


**CORTE AA**  
ESC. 1:50



**CORTE BB - EIXO 02, 03 e 04**  
ESC. 1:40



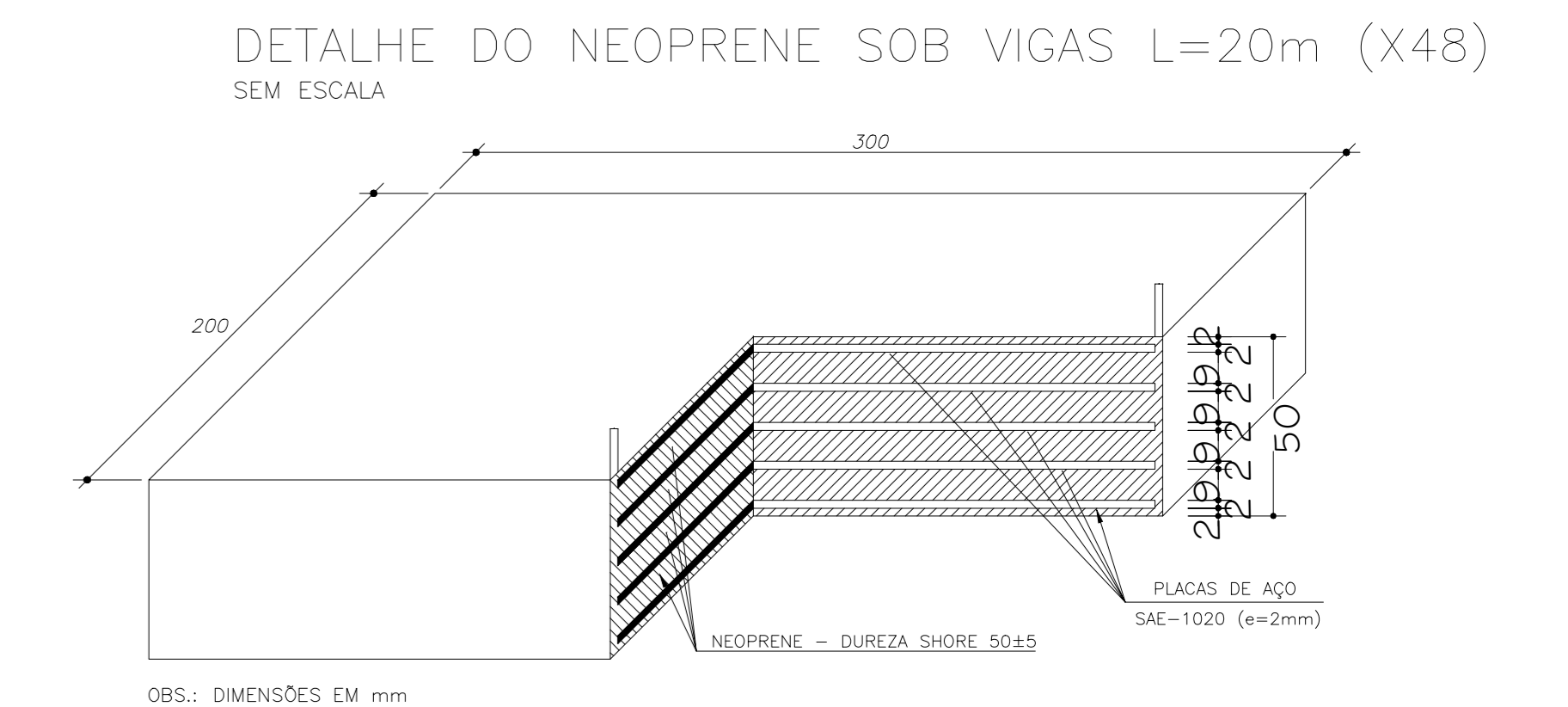
**CORTE 2-2 EIXO 02**  
ESC. 1:50

**CORTE 4-4 EIXO 03**

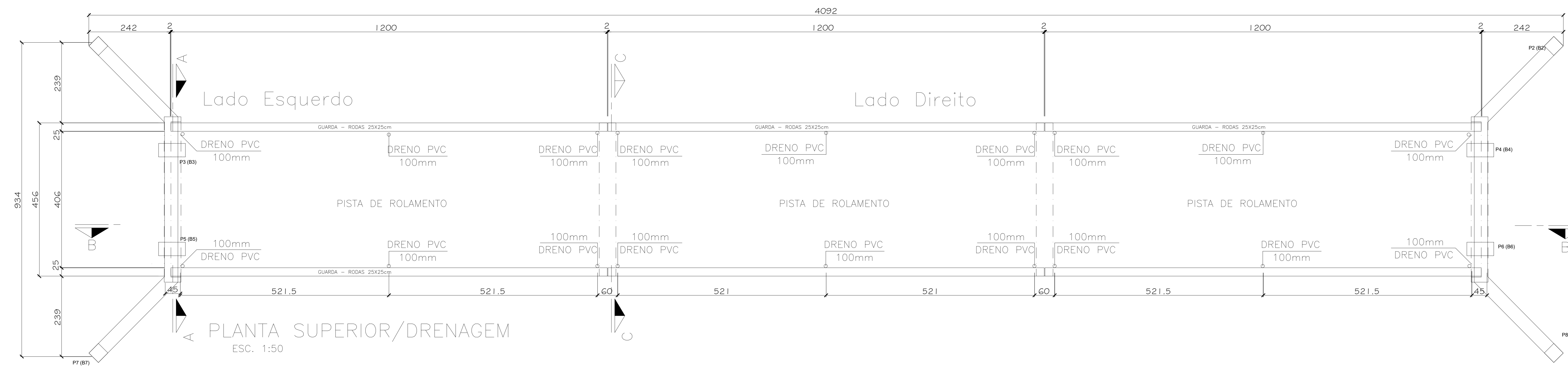
**CORTE 4-4 EIXO 04**



**DETALHE DA VIGA DE APOIO TRANSVERSINA EIXO -02, 03, 04 e 05**  
ESC. 1:25



OBS: DIMENSÕES EM mm



**PLANTA SUPERIOR/DRENAGEM**  
ESC. 1:50

|   |   |
|---|---|
| PREFEITURA  |   |
| PROJETO   | <b>ARQUITETÔNICO 02/03</b>  |
| Objeto: CONSTRUÇÃO DE PONTE DE CONCRETO ARMADO SOBRE O CÓRREGO PROVIDÊNCIA            |   |
| Endereço: REGIÃO DA SERRA DA LOPA - ZONA RURAL  |   |
| Cidade: MIRACEMA DO TOCANTINS Estado: TOCANTINS                                       |   |
| CONTEÚDO: DETALHAMENTO VIGA DE APOIO, DRENAGEM PLUVIAL, NEOPRENE, PERFIL LONGITUDINAL |   |
| PROPRIETÁRIO:   | RESPONSÁVEL PELA EXECUÇÃO:  |
| AUTOR DO PROJETO:   | ÁREAS:  |
| Emanuel Coelho Guedes<br>CREA: TO 207541-0-TO<br>Engenheiro CIVIL                     | ÁREA DO TABULEIRO: 164,16 m²<br>LARGURA: 4,56 m<br>COMPRIMENTO: 36,00 m |
| ESCALA:   | TERRENO:  |
| INDICADAS   | DESENHO:  |
| DATA: 10 de Junho de 2023   | AS BULT.  |
| COORDENADAS:  |   |