



**ESTADO DO TOCANTINS
MUNICÍPIO DE MIRACEMA DO TOCANTINS
SECRETARIA MUNICIPAL DE DESENVOLVIMENTO URBANO E HABITAÇÃO**

**DISTÂNCIA ENTRE USINA DE ASFÁLTO E A
OBRA**

Obra: Pavimentação e recapeamento das vias urbanas do município de Miracema do Tocantins – TO

Prop: Prefeitura Municipal de Miracema do Tocantins

Contrato de Repasse Nº 946087/2023

Operação nº 1088618-20

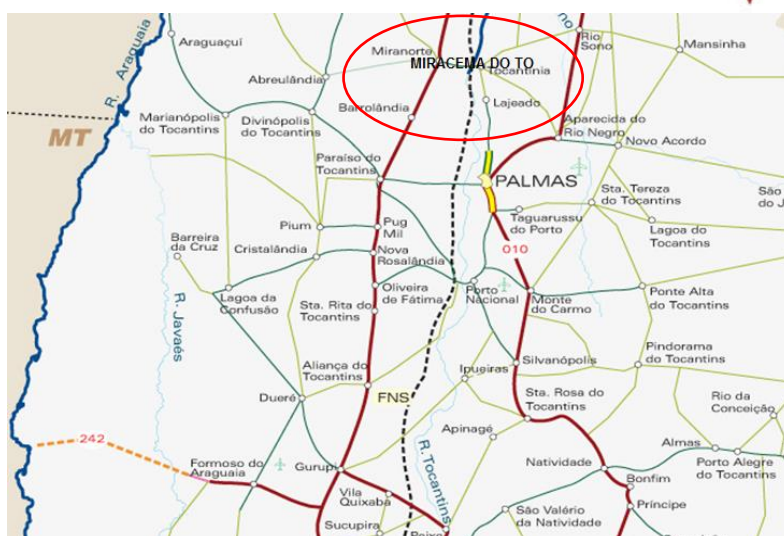
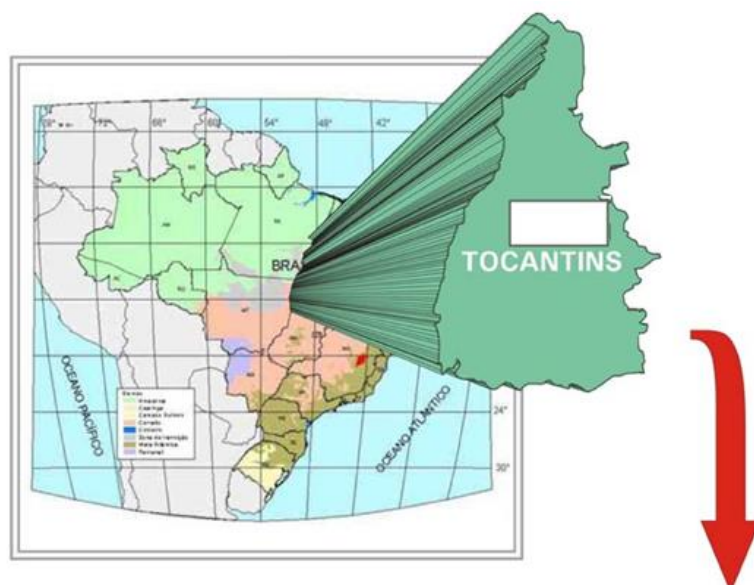


Figura 01: Localização do Município de Miracema do Tocantins



ESTADO DO TOCANTINS
MUNICÍPIO DE MIRACEMA DO TOCANTINS
SECRETARIA MUNICIPAL DE DESENVOLVIMENTO URBANO E HABITAÇÃO

Segue abaixo o mapa de localização da usina de asfalto mais próxima do local da obra.

Localização Usina de Asfalto – Distância entre Palmas e Miracema do TO:

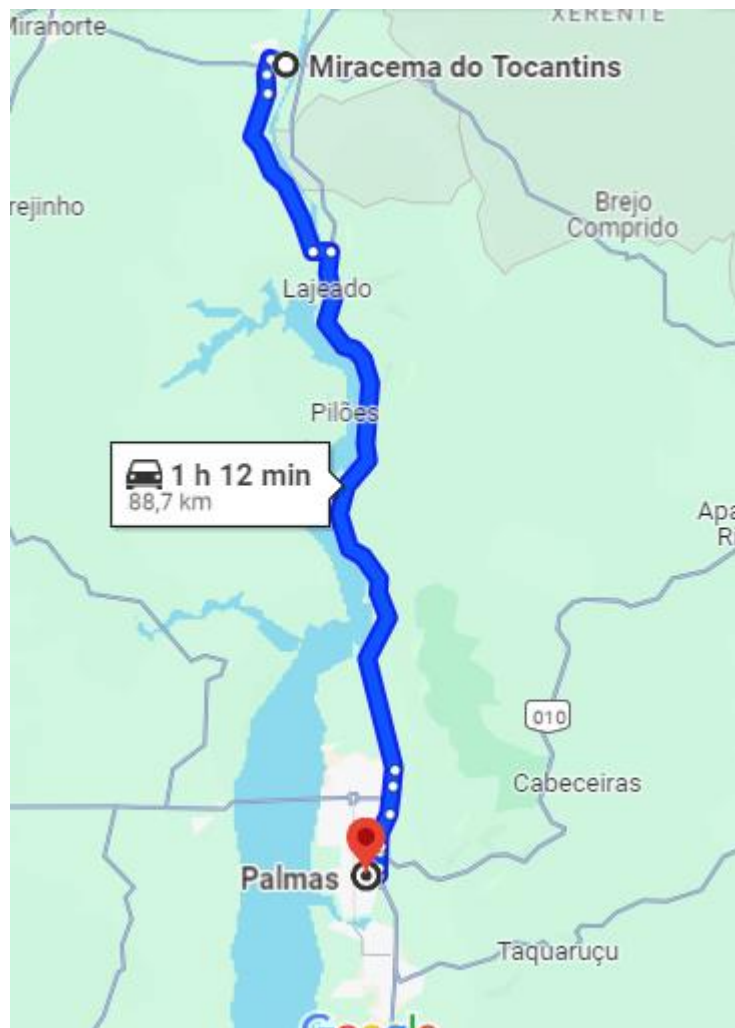


Figura 01: Usina de Asfalto localizada há aproximadamente 88,70km da obra.

Coordenadas: 9°32'39.44"S 48°25'51.36"W

Para efeito de cálculo foi considerado DMT (distância média de transporte) de 88,70km para a obra.

Miracema do Tocantins – TO, 16 de Abril de 2024.

EMANUEL COELHO GUEDES
ENGENHEIRO CIVIL
CREA-TO 207341